

COMMUNE DE GUYENCOURT-SUR-NOYE
PLAN LOCAL D'URBANISME



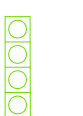




Pièce n°4a

Plan de zonage
échelle : 1/5000 ème

APPROBATION
Vu pour être donné à la
délibération du conseil
municipal en date du

Notaire et greffier
Monsieur S. SAULT
Monsieur M. BOUQUIN
Monsieur M. SIBRE
Monsieur M. SIBRE
Monsieur M. SIBRE

LEGENDE

-  Zone
-  Secteur
-  Espace boisé classé à conserver
-  Emplacement réservé pour ouvrage public, installation d'infrastructure générale ou espace vert
-  Numéro d'opération (renvoie à la liste des emplacements réservés)
-  Emplacement réservé pour sentier piétonnier à créer
-  Cheminement piétonnier / chemin existant à conserver

