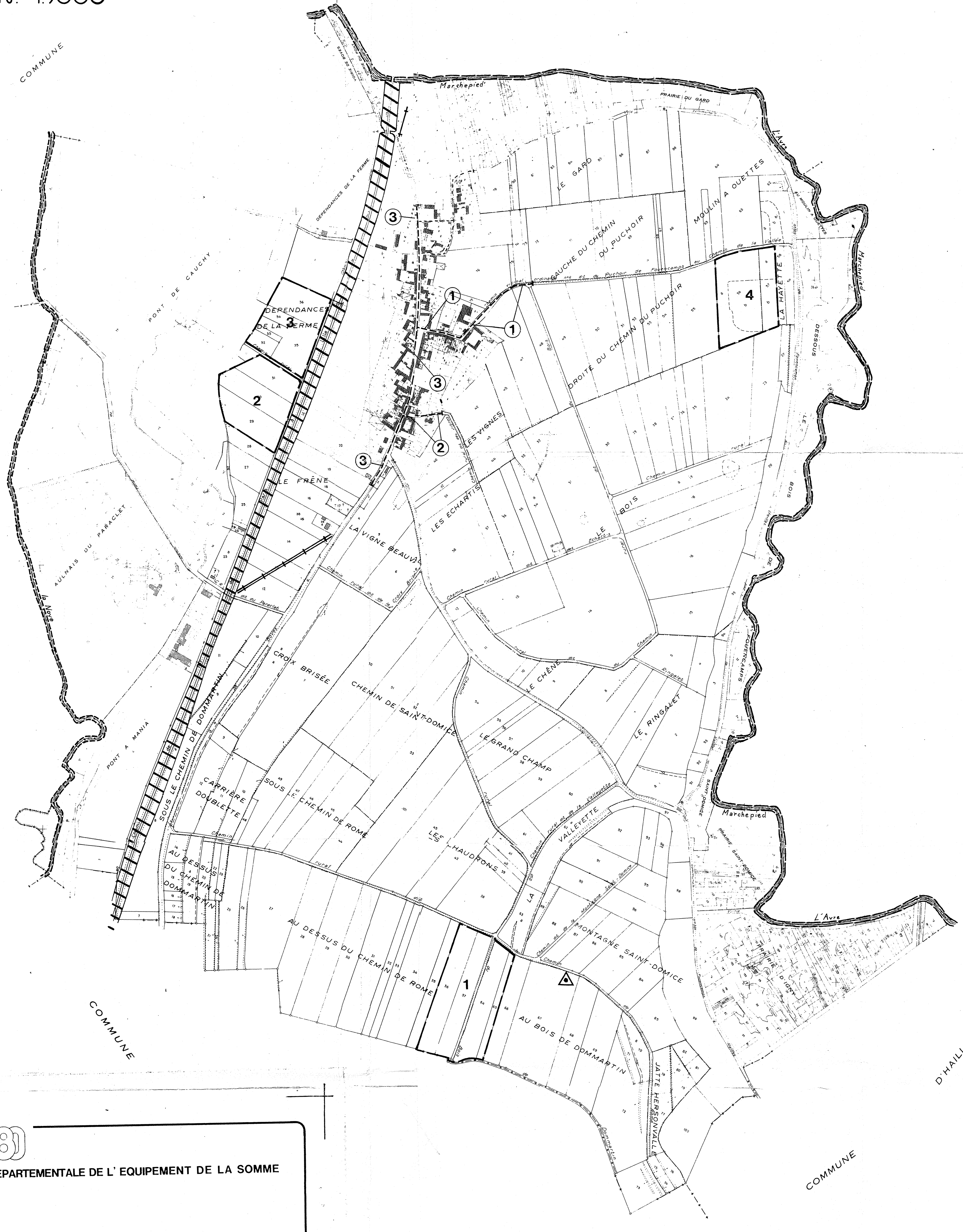




COMMUNE




COTTENCHY

COMMUNE

THEZNY - GLIMONT

D'HAILLES



DIRECTION DEPARTEMENTALE DE L' EQUIPEMENT DE LA SOMME

Commune de

FOUENCAMPS

PLAN D'OCCUPATION DES SOLS

6.2. Plan des servitudes d'utilité publique




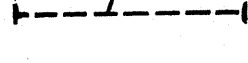

APPROBATION



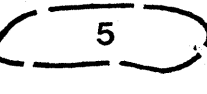
échelle 1/5000

MINISTÈRE DE L' URBANISME ET DU LOGEMENT

. LEGENDE .

- A4 : Servitudes concernant les terrains riverains des cours d'eau non domaniaux ou compris dans l'emprise du lit de ces cours d'eau 
- A5 : Servitudes pour la pose des canalisations publiques d'eau potable et d'assainissement 
- T1 : Zone ferroviaire en bordure de laquelle peuvent s'appliquer les servitudes relatives au chemin de fer 
- EL7 : Servitudes d'alignement 
- EL3 : Servitudes de halage et de marchepied 

- AUTRES CONTRAINTES

- Gisements archéologiques 
- Points géodésiques et cadastraux 